


МУНИЦИПАЛЬНОЕ АВТОНОМНОЕ ДОШКОЛЬНОЕ
ОБРАЗОВАТЕЛЬНОЕ УЧРЕЖДЕНИЕ
ГОРОДА НИЖНЕВАРТОВСКА
ДЕТСКИЙ САД № 49 «РОДНИЧОК»



ПАСПОРТ ДОРОЖНОЙ БЕЗОПАСНОСТИ

СОГЛАСОВАНО:

Глава города
Нижневартовска

 Д.А. Кощенко
« 31 » 05 20 24 год

УТВЕРЖДАЮ:

Заведующий МАДОУ
г. Нижневартовска ДС № 49
«Родничок»

 В.Н. Смирнова



СОГЛАСОВАНО

Начальник отдела Госавтоинспекции
УМВД России по городу
Нижневартовска

 И.С. Козлов
« 31 » 05 20 24 год






ПАСПОРТ

ДОРОЖНОЙ БЕЗОПАСНОСТИ

муниципального автономного дошкольного образовательного
учреждения города Нижневартовска
детского сада № 49 «Родничок»
(корпус 1)

20__ г.

Лист согласования

№ п/п	Должностное лицо	Подпись
1.	Начальник отделения ДИиОД отдела Госавтоинспекции УМВД России по городу Нижневартовску Р.И. Аюпов (ул. Индустриальная, д. 68, каб. 22)	
2.	Исполняющий обязанности заместителя главы города, директора департамента по социальной политике администрации города С.Г. Князева (ул. Дзержинского, д. 15/13, каб. 208, тел.: 43-75-29)	
3.	Исполняющий обязанности директора муниципального бюджетного учреждения «Управление по дорожному хозяйству и благоустройству города Нижневартовска» Г.В. Котляров (ул. Индустриальная, д. 70, каб. 1, тел.: 63-12-26)	

ОБЩИЕ СВЕДЕНИЯ

Полное наименование образовательного учреждения	<u>Муниципальное автономное дошкольное образовательное учреждение города Нижневартовска детский сад № 49 «Родничок» (корпус 1)</u>	
Тип ОУ	<u>Автономное дошкольное образовательное учреждение</u>	
Юридический адрес ОУ	<u>628624, улица Мира дом 62 а стр.3, город Нижневартовск, Ханты-Мансийский автономный округ - Югра (Тюменская область)</u>	
Фактический адрес ОУ (если отличается от юридического)	<u>628624, улица Мира дом 62 а стр.3, город Нижневартовск, Ханты-Мансийский автономный округ - Югра (Тюменская область)</u>	
Руководители образовательного учреждения:		
Заведующий	Смирнова Вера Николаевна	телефоны: рабочий 45-73-72, мобильный 89226557045
Заместитель заведующего по воспитательной и методической работе	Баталкина Олеся Олеговна	телефоны: рабочий 45-73-72 мобильный 89995714562
Заместитель заведующего по административно хозяйственной работе	Рутковская Татьяна Евгеньевна	телефоны: рабочий 45-73-72 45-72-92

Ответственный работник
муниципального органа
образования:

*Заместитель директора
департамента
образования
администрации города
Нижневартовска.*

*Сарипова
Лилия Исламовна
рабочий 43-76-74*

Ответственные от
Госавтоинспекции:

*Начальник отделения
ОАР и ПБДД отдела
Госавтоинспекции УМВД
России по городу
Нижневартовску*

*Галеева
Ирина Сабирьяновна
рабочий 49-72-24,
мобильный 89028511344*

Ответственный работник
ОО за мероприятия по
профилактике детского
травматизма:

*Воспитатель высшей
квалификационной
категории*

*Гудкова
Ольга Юрьевна
рабочий 45-73-72,
мобильный 68-58-02*

Руководитель или
ответственный работник
дорожно-
эксплуатационной
организации,
осуществляющей
содержание улично-
дорожной сети (УДС):

*И.о. директора
муниципального
бюджетного учреждения
«Управление по
дорожному хозяйству и
благоустройству города
Нижневартовска»*

*Котляров
Геннадий Викторович
рабочий тел.
(3466)63-12-26*

Руководитель
управляющей компании,
осуществляющей
содержание придомовой
территории

Директор ОАО «УК №1»

*Мухаметзянова Ирина
Геннадьевна
рабочий 61-33-01
диспетчерская
рабочий 24-69-50*

Количество воспитанников: 293 воспитанника

Количество воспитанников: на 01.09.2023 год 308 человек

Наличие уголка по БДД: 1 расположен в коридоре 1 – го этажа дошкольного учреждения

В дошкольном учреждении в каждой возрастной группе имеется зона по БДД (всего 14 зон по БДД)

(если имеется, указать место расположения)

Наличие кабинета по БДД: В дошкольном учреждении имеется кабинет по безопасности дорожного движения, в которой находится на 3-ем этаже

(если имеется, указать место расположения)

Телефоны оперативных служб:

Единая дежурная диспетчерская служба: 112

Пожарная служба: 01, 101

Полиция: 02, 102

Скорая медицинская помощь: 03,103

Аварийная служба газа: 04, 104

Содержание

Пояснительная записка

I. План-схемы образовательного учреждения.

1. Район расположения образовательного учреждения, пути движения транспортных средств и детей (воспитанников).
2. Схема организации дорожного движения в непосредственной близости от образовательного учреждения с размещением соответствующих технических средств организации дорожного движения, маршрутов движения детей (воспитанников) и расположения парковочных мест.
3. Маршруты движения организованных групп детей (воспитанников) от образовательного учреждения к стадиону, парку или спортивно-оздоровительному комплексу.
4. Пути движения транспортных средств по территории образовательного учреждения к местам разгрузки/погрузки и рекомендуемые безопасные пути передвижения детей (воспитанников).

ПОЯСНИТЕЛЬНАЯ ЗАПИСКА

Паспорт дорожной безопасности МАДОУ г. Нижневартовска ДС №49 «Родничок» (корпус 1) разработан с целью

- отображения информации об образовательном учреждении с точки зрения обеспечения безопасности воспитанников на этапах их перемещения «ДОМ – ОБРАЗОВАТЕЛЬНАЯ ОРГАНИЗАЦИЯ – ДОМ»,
- использования педагогическим составом и сотрудниками ОГИБДД в работе по разъяснению безопасного передвижения и поведения дошкольников на улично-дорожной сети вблизи образовательного учреждения и на маршруте «ДОМ – ОБРАЗОВАТЕЛЬНАЯ ОРГАНИЗАЦИЯ – ДОМ»,
- подготовки профилактических мероприятий по предупреждению детского дорожно-транспортного травматизма среди воспитанников.

Правовой основой разработки и внедрения Паспорта дорожной безопасности образовательной организации является совместное Указание Министерства образования и науки Российской Федерации и Министерства внутренних дел Российской Федерации от 27.08.2014 г. ВК-1807/07/1/8026; а также:

- Федеральный закон от 10.12.1995 г. № 196-ФЗ «О безопасности дорожного движения»;
- Положение о Государственной инспекции безопасности дорожного движения Министерства внутренних дел Российской Федерации, утвержденное Указом Президента Российской Федерации от 10.07.1998 г. № 711;
- Постановление Правительства РФ от 3 октября 2013 г. № 864 о федеральной целевой программе «Повышение безопасности дорожного движения в 2013 - 2020 годах»;
- Приказ Департамента образования и молодежной политики Ханты-Мансийского автономного округа - Югры от 23.04.2013 № 359 «О разработке паспортов дорожной безопасности образовательных учреждений, расположенных на территории ХМАО-Югры».

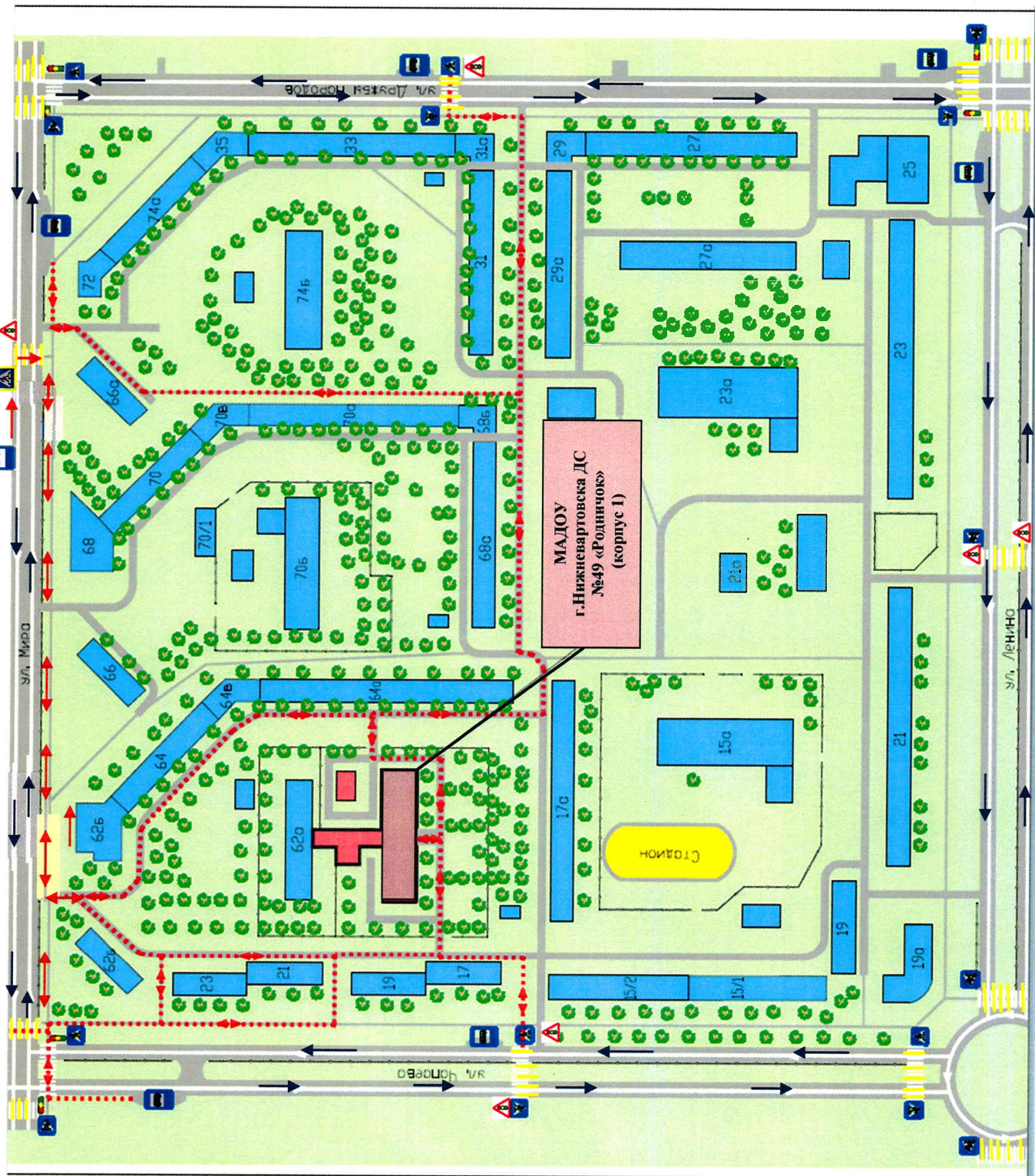
Паспорт дорожной безопасности образовательной организации является информационно-справочным документом, определяющим работу по обеспечению безопасности дорожного движения, направленным на повышение защищенности воспитанников от дорожно-транспортных происшествий.

Паспорт ведется ответственным сотрудником образовательного учреждения совместно с сотрудником Госавтоинспекции, который оказывает помощь в разработке Паспорта, а также при внесении необходимых изменений в отдельные разделы Паспорта (схемы, перечни мероприятий по предупреждению ДТП с участием воспитанников).








Паспорт составляется в одном экземпляре и хранится в образовательной организации. Одновременно Паспорт оформляется в электронном виде и размещается на сайте образовательной организации.

I. План-схемы образовательного учреждения

**СХЕМА №1 РАЙОНРАСПОЛОЖЕНИЯ МАДОУ Г.НИЖНЕВАРГОВСКА ДС №49 «РОДИНЧОК» (КОРПУС I),
ПУТИ ДВИЖЕНИЯ ТРАНСПОРТНЫХ СРЕДСТВ, ВОСПИТАННИКОВ**



УСЛОВНЫЕ ОБОЗНАЧЕНИЯ

	- Жилая застройка		- Движение транспортных средств
	- Проезжая часть		- Движение детей в (из) образовательной организации
	- Тротуар		- Ограждение образовательной организации
	- Наземный пешеходный переход		

Пояснительная записка к схеме 1

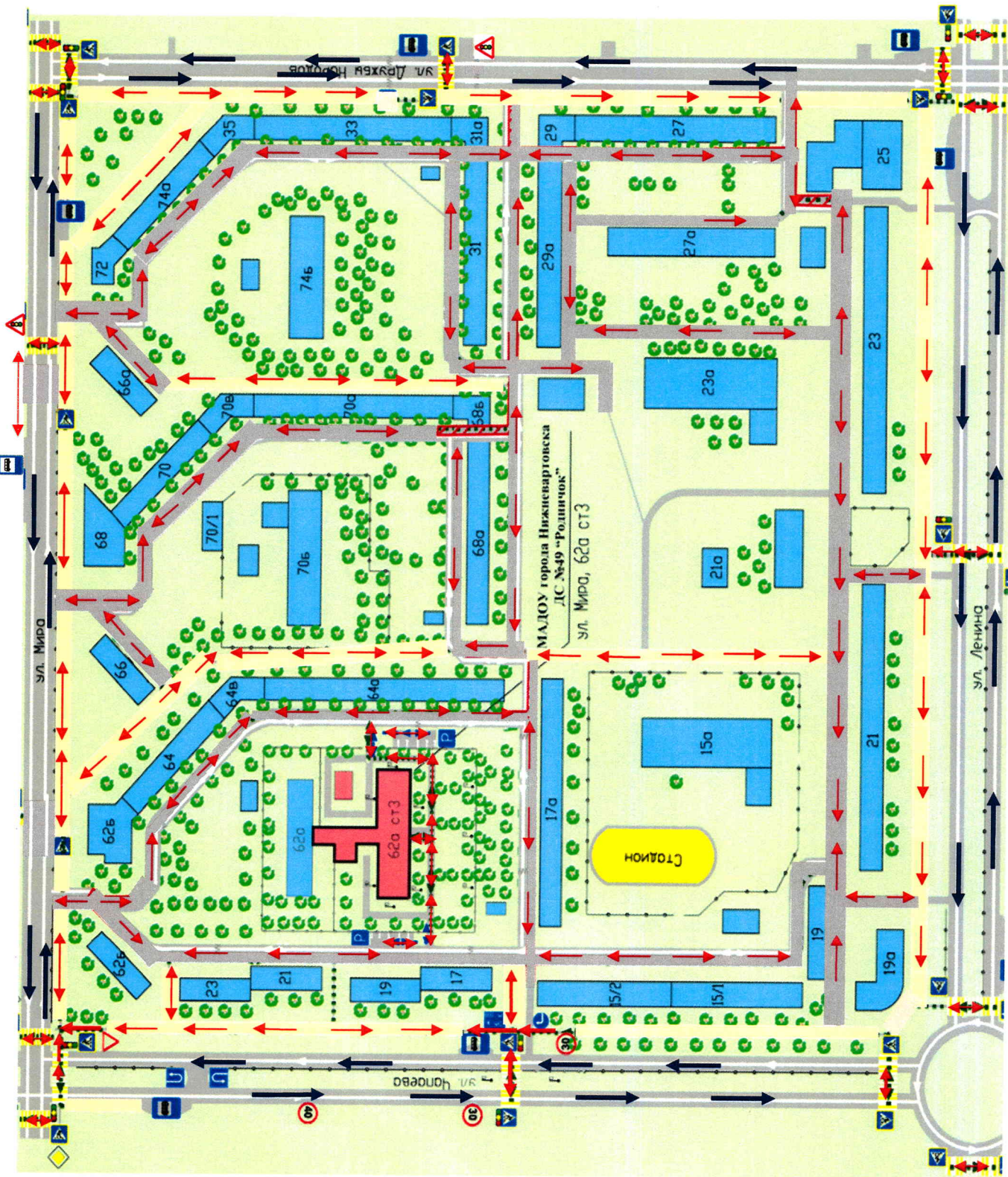
Схема необходима для общего представления о районе расположения МАДОУ г. НИЖНЕВАРТОВСКА ДС №49 «Родничок» (корпус 1). С целью изучения безопасности движения на схеме обозначены наиболее частые пути движения воспитанников от дома (от отдаленных остановок маршрутных транспортных средств) к детскому саду и обратно.

При исследовании маршрута движения детей особое внимание уделено опасным зонам, где часто родители с воспитанниками пересекают проезжую часть не по пешеходному переходу.

План-схема района расположения МАДОУ г. НИЖНЕВАРТОВСКА ДС №49 «Родничок» (корпус 1) разработан в соответствии с требованиями и рекомендациями, предъявляемыми к данному виду документа:

1. Район расположения образовательного учреждения определяется группой жилых домов, зданий и улично-дорожной сетью с учетом остановок общественного транспорта, центром которого является непосредственно образовательное учреждение;
2. Территория, указанная в схеме, включает в себя:
 - образовательное учреждение;
 - жилые дома, в которых проживает часть воспитанников ДОО;
 - автомобильные дороги и тротуары.
3. На схеме обозначено:
 - расположение жилых домов, зданий и сооружений;
 - сеть автомобильных дорог;
 - пути движения транспортных средств;
 - пути движения воспитанников в/из образовательного учреждения;
 - уличные (наземные регулируемые/нерегулируемые) пешеходные переходы;
 - названия улиц и нумерация домов.

**СХЕМА №2 ОРГАНИЗАЦИИ ДОРОЖНОГО ДВИЖЕНИЯ в В НЕПОСРЕДСТВЕННОЙ БЛИЗОСТИ ОТ МАДОУ ДС№49 (КОРПУС 1) С РАЗМЕЩЕНИЕМ
СООТВЕТСТВУЮЩИХ ТЕХНИЧЕСКИХ СРЕДСТВ ОРГАНИЗАЦИИ ДОРОЖНОГО ДВИЖЕНИЯ,
МАРШРУТОВ ДВИЖЕНИЯ ВОСПИТАННИКОВ И РАСПОЛОЖЕНИЯ ПАРКОВОЧНЫХ МЕСТ**



УСЛОВНЫЕ ОБОЗНАЧЕНИЯ



- Жилая застройка



- Проезжая часть



- Тротуар



- Наземный
пешеходный переход



- Парковка



- Движение
транспортных средств



- Направление движения детей от
остановок маршрутных и частных
транспортных средств



- Ограждение образовательной
организации



- «Светофорное регулирование»



- Место остановки общественного
транспорта

Пояснительная записка к схеме 2

Данная схема разработана с целью организации дорожного движения в непосредственной близости от МАДОУ г. Нижневартовска ДС №49 «Родничок» (корпус 2) с размещением технических средств организации дорожного движения, маршрутов движения воспитанников и расположения парковочных мест (при наличии).

Схема выполнения в соответствии с требованиями и рекомендациями, предъявляемыми к данному виду документа:

1. Схема организации дорожного движения ограничена автомобильными дорогами, находящимися в непосредственной близости от образовательного учреждения;

1. На схеме обозначено:

- здание детского сада с указанием территории, принадлежащей непосредственно детскому саду (при наличии указать ограждение территории);
- автомобильные дороги и тротуары;
- уличные (наземные- регулируемые/нерегулируемые) пешеходные переходы на подходах к ДОО;
- дислокация существующих дорожных знаков и дорожной разметки;
- другие технические средства организации дорожного движения;
- направления движения транспортных средств по проезжей части;
- направления движения воспитанников.

2. На схеме указано расположение остановок маршрутных транспортных средств и безопасные маршруты движения родителей с воспитанниками от остановочного пункта к МАДОУ г. Нижневартовска ДС №49 «Родничок» (корпус 1) и обратно;

3. При наличии стоянки (парковочных мест) около ДОО, указывается место расположения и безопасные маршруты движения детей от парковочных мест к детскому саду и обратно.

К схеме (в случае необходимости) должен быть приложен план мероприятий по приведению существующей организации дорожного движения к организации движения, соответствующей нормативным техническим документам, действующим в области дорожного движения, по окончании реализации, которого готовится новая схема.

**СХЕМА №3 МАРШРУТЫ ДВИЖЕНИЯ ОРГАНИЗОВАННЫХ ГРУПП ДЕТЕЙ ОТ МАДОУ Г. НИЖНЕВАРТОВСКА ДС №49 (КОРПУС I)
К МБОУ «СОШ №5», МБОУ «СОШ №19»**



Паспорт дорожной безопасности

Имя	Фамилия	И. Должность	Подпись	Дата

Исполнитель: М.А.Иванова
Дата: 15.08.2019

План-схема М.А.Иванова ДС №49

УСЛОВНЫЕ ОБОЗНАЧЕНИЯ



- Жилая застройка



- Проезжая часть



- Тротуар



- Наземный
пешеходный переход



- Движение
транспортных средств



- Движение организованной
группы детей в (из)
образовательной организации



- Ограждение образовательной
организации



- «Светофорное регулирование»

Пояснительная записка к схеме 3

Данная схема необходима для изучения безопасных маршрутов движения групп детей от МАДОУ г. Нижневартовска ДС №49 «Родничок» (корпус 1) к муниципальному бюджетному общеобразовательному учреждению средней школе №19 и муниципальному бюджетному общеобразовательному учреждению средней школе №5 с целью проведения мероприятий (экскурсии, посещение тематических выставок и т.п.), связанных с образовательным процессом.

Схема выполнения в соответствии с требованиями и рекомендациями, предъявляемыми к данному виду документа: указаны безопасные маршруты движения детей от ДОО к местам проводимых мероприятий и обратно.

Схема маршрутов движения организованных групп детей от МАДОУ г. Нижневартовска ДС №49 «Родничок» (корпус 1) к местам проведения мероприятий должна использоваться педагогическим составом при организации движения групп детей к местам проведения занятий (экскурсий вне территории ДОО)

СХЕМА №4 ПУТИ ДВИЖЕНИЯ ТРАНСПОРТНЫХ СРЕДСТВ ПО ТЕРРИТОРИИ МАДОУ Г. НИЖНЕВАРТОВСКА ДС №49 (КОРПУС 1)
К МЕСТАМ РАЗГРУЗКИ/ЛОГРУЗКИ И РЕКОМЕНДУЕМЫЕ БЕЗОПАСНЫЕ ПУТИ ПЕРЕДВИЖЕНИЯ ВОСПИТАННИКОВ



УСЛОВНЫЕ ОБОЗНАЧЕНИЯ



- Жилая застройка



- Проезжая часть



- Тротуар



- Наземный
пешеходный переход



- Движение грузовых
транспортных средств по
территории образовательной
организации



- Движение детей в (из)
образовательной организации



- Въезд/выезд грузовых
транспортных средств



- Ограждение образовательной
организации

Пояснительная записка к схеме 4

Схема путей движения транспортных средств к местам разгрузки/погрузки и рекомендуемых безопасных путей передвижения детей по территории МАДОУ г. Нижневартовска ДС №49 «Родничок» (корпус 1) разработана с целью обеспечения безопасного движения воспитанников по территории детского сада во время осуществления доставки грузов и продуктов питания в ДОО автомобильным транспортом.

Схема выполнения в соответствии с требованиями и рекомендациями, предъявляемыми к данному виду документа: указаны

1. Примерная траектория движения транспортного средства на территории ОО, в том числе место разгрузки/погрузки;
2. Безопасный маршрут движения воспитанников на групповой участок и обратно во время погрузочно-разгрузочных работ;
3. Исключено пересечение пути движения детей и пути движения транспортных средств.

РАЗДЕЛ II.


ИНФОРМАЦИЯ ОБ ОБЕСПЕЧЕНИИ БЕЗОПАСНОСТИ ПЕРЕВОЗОК ВОСПИТАННИКОВ СПЕЦИАЛЬНЫМ ТРАНСПОРТНЫМ СРЕДСТВОМ (АВТОБУСОМ)

ОБЩИЕ СВЕДЕНИЯ

Специальное транспортное средство (автобус) за МАДОУ г. Нижневартовска ДС №49 «Родничок» (корпус 1) не закреплено.

Подвоз, перевозка воспитанников МАДОУ г. Нижневартовска ДС №49 «Родничок» (корпус 1) специальным транспортным средством (автобусом) не осуществляется.

Актуализация паспорта дорожной безопасности

№ п/п	Дата актуализации	Руководитель ОУ ФИО	Подпись, печать
1.	«02» 03 20 22 год	Смирнов Вера Александровна	
2.	«__» ____ 20__ год		
3.	«__» ____ 20__ год		
4.	«__» ____ 20__ год		
5	«__» ____ 20__ год		