


МУНИЦИПАЛЬНОЕ АВТОНОМНОЕ ДОШКОЛЬНОЕ
ОБРАЗОВАТЕЛЬНОЕ УЧРЕЖДЕНИЕ
ГОРОДА НИЖНЕВАРТОВСКА
ДЕТСКИЙ САД №49 «РОДНИЧОК»



ПАСПОРТ ДОРОЖНОЙ БЕЗОПАСНОСТИ

СОГЛАСОВАНО:

Глава города
Нижневартовска


Д.А. Кошенко
«31» мая 20 24 год

УТВЕРЖДАЮ:


Заведующий МАДОУ
г. Нижневартовска ДС № 49
«Родничок»


В.Н. Смирнова



СОГЛАСОВАНО:

Начальник отдела Госавтоинспекции
УМВД России по городу
Нижневартовску для


Н.А. Козлов
№ 24
«31» мая 20 24 год






ПАСПОРТ

ДОРОЖНОЙ БЕЗОПАСНОСТИ

муниципального автономного дошкольного образовательного
учреждения города Нижневартовска
детского сада № 49 «Родничок»
(корпус 2)

20__ г.

Лист согласования

№ п/п	Должностное лицо	Подпись
1.	Начальник отделения ДИиОД отдела Госавтоинспекции УМВД России по городу Нижневартовску Р.И. Аюпов (ул. Индустриальная, д. 68, каб. 22)	
2.	Исполняющий обязанности заместителя главы города, директора департамента по социальной политике администрации города С.Г. Князева (ул. Дзержинского, д. 15/13, каб. 208, тел.: 43-75-29)	
3.	Исполняющий обязанности директора муниципального бюджетного учреждения «Управление по дорожному хозяйству и благоустройству города Нижневартовска» Г.В. Котляров (ул. Индустриальная, д. 70, каб. 1, тел.: 63-12-26)	

ОБЩИЕ СВЕДЕНИЯ

Полное наименование образовательного учреждения Муниципальное автономное дошкольное образовательное учреждение города Нижневартовска детский сад № 49 «Родничок» (корпус 2)

Тип ОУ Автономное дошкольное образовательное учреждение

Юридический адрес ОУ 628624, улица Мира дом 62 а стр.3, город Нижневартовск, Ханты-Мансийский автономный округ - Югра (Тюменская область)

Фактический адрес ОУ (если отличается от юридического) 628624, улица Мира дом 70 б, город Нижневартовск, Ханты-Мансийский автономный округ - Югра (Тюменская область)

Руководители образовательного учреждения:

Заведующий **Смирнова Вера Николаевна** телефоны: рабочий 45-73-72, мобильный 89226557045

Заместитель заведующего по воспитательной и методической работе **Черепанова Наталья Анатольевна** телефоны: рабочий 45-73-72

Заместитель заведующего по административно хозяйственной работе **Рутковская Татьяна Евгеньевна** телефоны: рабочий 45-73-72 45-72-92


<p>Ответственный работник муниципального органа образования:</p>	<p><i>Заместитель директора департамента образования администрации города Нижневартовска.</i></p>	<p><i>Сарипова Лилия Исламовна</i> <i>рабочий 43-76-74</i></p>
<p>Ответственные от Госавтоинспекции:</p>	<p><i>Начальник отделения ОАР и ПБДД отдела Госавтоинспекции УМВД России по городу Нижневартовску</i></p>	<p><i>Галеева Ирина Сабирьяновна</i> <i>рабочий 49-72-24, мобильный 89028511344</i></p>
<p>Ответственный работник ОО за мероприятия по профилактике детского травматизма:</p>	<p><i>Воспитатель высшей квалификационной категории</i></p>	<p><i>Беседина Лариса Сергеевна</i> <i>рабочий 45-73-72, мобильный 56-26-13</i></p>
<p>Руководитель или ответственный работник дорожно-эксплуатационной организации, осуществляющей содержание улично-дорожной сети (УДС):</p>	<p><i>И.о. директора муниципального бюджетного учреждения «Управление по дорожному хозяйству и благоустройству города Нижневартовска»</i></p>	<p><i>Котляров Геннадий Викторович</i> <i>рабочий тел. (3466)63-12-26</i></p>
<p>Руководитель управляющей компании, осуществляющей содержание придомовой территории</p>	<p><i>Директор ОАО «УК №1»</i></p>	<p><i>Мухаметзянова Ирина Геннадьевна</i> <i>рабочий 61-33-01 диспетчерская рабочий 24-69-50</i></p>

Количество воспитанников: 252 воспитанника

Наличие Центра по БДД

В целях пропаганды безопасности дорожного движения и профилактики детского дорожно-транспортного травматизма в образовательном учреждении имеются:

- уголок безопасности, расположенный на первом этаже лестничной клетки центрального входа и представляет собой выставочный стенд с необходимыми информационно-справочными, статистическими, аналитическими, обучающими и наглядными материалами по пропаганде безопасности дорожного движения. Материалы **Уголка**



безопасности актуальные, полезные, интересные и художественно оформленные. Их содержание периодически обновляется и отражает профилактическую работу, проводимую совместно с подразделением Госавтоинспекции, департаментом образования и образовательной организацией;




изучению правил дорожного движения с той или иной возрастной категорией детей.

- 14 Центров безопасности оборудованы в групповых помещениях, расположенных на трех этажах здания.

Наполняемость «Центров безопасности дорожного движения» в группах определяется содержанием методических требований и занятий по

Наличие кабинета по БДД

В ДОУ имеется специализированный кабинет по ОБЖ/БДД/ПДД, расположенный на 3 этаже здания. Материалы кабинета позволяют педагогам вести работу по формированию у детей навыков безопасного поведения на дорогах, дома, на улице для каждой возрастной группы. В помещении имеется методическая литература, наглядный, дидактический, игровой материал, подборка детских художественных произведений для формирования представлений о правилах дорожного движения, о правилах безопасности.



Для повышения уровня знаний педагогов о мерах профилактики детского дорожно-транспортного травматизма в кабинете безопасности создана подборка книг и материалов по социальным и педагогическим аспектам ОБЖ.

Наличие автотранспортной площадки по БДД – автотранспортная площадка по БДД на территории МАДОУ отсутствует

Наличие автобуса в образовательном учреждении

Подвоз воспитанников образовательного учреждения специальным транспортным средством (автобусом) не осуществляется.

Время проведения образовательной деятельности

1-я половина дня	9.00 – 11.00 ч	(в летний и зимний период)
2-я половина дня	16.00 – 17.00 ч	(в летний и зимний период)
внеклассные занятия (кружки, секции):	17.30 – 18.00 ч	(в летний и зимний период)

Организованная образовательная деятельность (занятие) проводится 1 раз в месяц, в первую или во вторую половину дня. Длительность занятия зависит от возрастных особенностей развития детей (вторая младшая группа – 15 мин, средняя – 20, старшая – до 25 мин., подготовительная к школе группа – 30 мин.). В остальные дни проводятся практические занятия - наблюдения, экскурсии, дидактические, подвижные, творческие, интерактивные игры и т.п.

Организованная образовательная деятельность проводится в соответствии с разработанной в ДОО программой по пропаганде правил дорожного движения и предупреждению детского дорожно-транспортного травматизма «Школа пешеходных наук».



Телефоны оперативных служб:



*Единая
дежурная диспетчер-
ская
служба*

112



*Телефон
пожарной части*

01

*для абонентов сотовой
связи*

101



*Телефон службы
охраны правопорядка
(полиция)*

02

*для абонентов сотовой
связи*

102



*Телефон службы
охраны здоровья
(«скорая помощь»)*

03

*для абонентов сотовой
связи*

103



*Телефон службы газа
для абонентов сотовой
связи*

04

104

СОДЕРЖАНИЕ

Пояснительная записка

Общие сведения

Раздел План-схемы образовательного учреждения

I

1. Район расположения образовательной организации, пути движения транспортных средств и детей (воспитанников)
2. Схема организации дорожного движения в непосредственной близости от образовательной организации с размещением соответствующих технических средств организации дорожного движения, маршрутов движения детей (воспитанников) и расположения парковочных мест
3. Маршруты движения организованных групп воспитанников от образовательной организации к городской детской библиотеке № 4 и МБОУ СШ № 5
4. Пути движения транспортных средств по территории образовательной организации к местам разгрузки/погрузки и рекомендуемые безопасные пути передвижения детей (воспитанников)

Раздел Информация об обеспечении безопасности перевозок детей

II (воспитанников) специальным транспортным средством (автобусом)

ПОЯСНИТЕЛЬНАЯ ЗАПИСКА

Паспорт дорожной безопасности МАДОУ г. Нижневартовска ДС №49 «Родничок» (корпус 2) разработан с целью

- отображения информации об образовательном учреждении с точки зрения обеспечения безопасности воспитанников на этапах их перемещения «ДОМ – ОБРАЗОВАТЕЛЬНАЯ ОРГАНИЗАЦИЯ – ДОМ»,
- использования педагогическим составом и сотрудниками ОГИБДД в работе по разъяснению безопасного передвижения и поведения дошкольников на улично-дорожной сети вблизи образовательного учреждения и на маршруте «ДОМ – ОБРАЗОВАТЕЛЬНАЯ ОРГАНИЗАЦИЯ – ДОМ»,
- подготовки профилактических мероприятий по предупреждению детского дорожно-транспортного травматизма среди воспитанников.

Правовой основой разработки и внедрения Паспорта дорожной безопасности образовательной организации является совместное Указание Министерства образования и науки Российской Федерации и Министерства внутренних дел Российской Федерации от 27.08.2014 г. ВК-1807/07/1/8026; а также:

- Федеральный закон от 10.12.1995 г. № 196-ФЗ «О безопасности дорожного движения»;
- Положение о Государственной инспекции безопасности дорожного движения Министерства внутренних дел Российской Федерации, утвержденное Указом Президента Российской Федерации от 10.07.1998 г. № 711;
- Постановление Правительства РФ от 3 октября 2013 г. № 864 о федеральной целевой программе «Повышение безопасности дорожного движения в 2013 - 2020 годах»;
- Приказ Департамента образования и молодежной политики Ханты-Мансийского автономного округа - Югры от 23.04.2013 № 359 «О разработке паспортов дорожной безопасности образовательных учреждений, расположенных на территории ХМАО-Югры».

Паспорт дорожной безопасности образовательной организации является информационно-справочным документом, определяющим работу по обеспечению безопасности дорожного движения, направленным на повышение защищенности воспитанников от дорожно-транспортных происшествий.

Паспорт ведется ответственным сотрудником образовательного учреждения совместно с сотрудником Госавтоинспекции, который оказывает помощь в разработке Паспорта, а также при внесении необходимых изменений в отдельные разделы Паспорта (схемы, перечни мероприятий по предупреждению ДТП с участием воспитанников).

Паспорт составляется в одном экземпляре и хранится в образовательной организации. Одновременно Паспорт оформляется в электронном виде и размещается на сайте образовательной организации.

РАЗДЕЛ I.

ПЛАН-СХЕМЫ

ОБРАЗОВАТЕЛЬНОЙ

ОРГАНИЗАЦИИ


УСЛОВНЫЕ ОБОЗНАЧЕНИЯ

 ТРОТУАР

 ПРОЕЗЖАЯ ЧАСТЬ

 ОГРАЖДЕНИЕ ДОО

 ДВИЖЕНИЕ
ТРАНСПОРТНЫХ
СРЕДСТВ

 ДВИЖЕНИЕ ДЕТЕЙ И
РОДИТЕЛЕЙ (ЗАКОН-
НЫХ
ПРЕДСТАВИТЕЛЕЙ) В
(ИЗ) ОБРАЗОВАТЕЛЬ-
НУЮ ОРГАНИЗАЦИЮ

 ЖИЛАЯ ЗАСТРОЙКА

 ХОЗЯЙСТВЕННЫЙ
БЛОК (КОРПУС)

 ОПАСНЫЕ УЧАСТКИ

 МАГАЗИН



ПЕШЕХОДНЫЙ ПЕРЕХОД



«ДВИЖЕНИЕ
ЗАПРЕЩЕНО»



«СВЕТОФОРНОЕ
РЕГУЛИРОВАНИЕ»



ГЛАВНАЯ ДОРОГА



«НАПРАВЛЕНИЕ
ДВИЖЕНИЯ»



«ЖИЛАЯ ЗОНА»



«МЕСТО ОСТАНОВКИ
АВТОБУСА»



«СТОЯНКА ЗАПРЕЩЕНА»



«ВЪЕЗД ЗАПРЕЩЕН»

Пояснительная записка к схеме

Схема необходима для общего представления о районе расположения МАДОУ г. НИЖНЕВАРТОВСКА ДС №49 «Родничок» (корпус 2). С целью изучения безопасности движения на схеме обозначены наиболее частые пути движения воспитанников от дома (от отдаленных остановок маршрутных транспортных средств) к детскому саду и обратно.


















При исследовании маршрута движения детей особое внимание уделено опасным зонам, где часто родители с воспитанниками пересекают проезжую часть не по пешеходному переходу.

План-схема района расположения МАДОУ г. НИЖНЕВАРТОВСКА ДС №49 «Родничок» (корпус 2) разработан в соответствии с требованиями и рекомендациями, предъявляемыми к данному виду документа:

1. Район расположения образовательного учреждения определяется группой жилых домов, зданий и улично-дорожной сетью с учетом остановок общественного транспорта, центром которого является непосредственно образовательное учреждение;
2. Территория, указанная в схеме, включает в себя:
 - образовательное учреждение;
 - жилые дома, в которых проживает часть воспитанников ДОО;
 - автомобильные дороги и тротуары.
3. На схеме обозначено:
 - расположение жилых домов, зданий и сооружений;
 - сеть автомобильных дорог;
 - пути движения транспортных средств;
 - пути движения воспитанников в/из образовательного учреждения;
 - уличные (наземные регулируемые/нерегулируемые) пешеходные переходы;
 - названия улиц и нумерация домов.

**2. СХЕМА
ОРГАНИЗАЦИИ ДОРОЖНОГО
ДВИЖЕНИЯ В НЕПОСРЕДСТВЕННОЙ
БЛИЗОСТИ ОТ МАДОУ
г. НИЖНЕВАРТОВСКА
ДС №49 «РОДНИЧОК» (КОРПУС 2)
С РАЗМЕЩЕНИЕМ ТЕХНИЧЕСКИХ
СРЕДСТВ ОРГАНИЗАЦИИ
ДОРОЖНОГО ДВИЖЕНИЯ,
МАРШРУТОВ ДВИЖЕНИЯ
ВОСПИТАННИКОВ И
РАСПОЛОЖЕНИЯ ПАРКОВОЧНЫХ
МЕСТ**

УСЛОВНЫЕ ОБОЗНАЧЕНИЯ

	ТРОТУАР		ПЕШЕХОДНЫЙ ПЕРЕХОД
	ПРОЕЗЖАЯ ЧАСТЬ		«СВЕТОФОРНОЕ РЕГУЛИРОВАНИЕ»
	ОГРАЖДЕНИЕ ДОО		«ЖИЛАЯ ЗОНА»
	ДВИЖЕНИЕ ТРАНСПОРТНЫХ СРЕДСТВ		«МЕСТО ОСТАНОВКИ АВТОБУСА»
	ДВИЖЕНИЕ ДЕТЕЙ И РОДИТЕЛЕЙ В (ИЗ) ОБРАЗОВАТЕЛЬНУЮ ОРГАНИЗАЦИЮ		«СТОЯНКА ЗАПРЕЩЕНА»
	ЖИЛАЯ ЗАСТРОЙКА		«ВЪЕЗД ЗАПРЕЩЕН»
	ХОЗЯЙСТВЕННЫЙ БЛОК (КОРПУС)		«ДВИЖЕНИЕ ЗАПРЕЩЕНО»
	ОПАСНЫЕ УЧАСТКИ		ПАРКОВКА ДЛЯ РОДИТЕЛЕЙ (ЗАКОН-НЫХ ПРЕДСТАВИТЕЛЕЙ) И ГОСТЕЙ ОБРАЗОВАТЕЛЬНОЙ ОРГАНИЗАЦИИ
	ИСКУССТВЕННОЕ ОСВЕЩЕНИЕ		

Пояснительная записка к схеме

Данная схема разработана с целью организации дорожного движения в непосредственной близости от МАДОУ г. Нижневартовска ДС №49 «Родничок» (корпус 2) с размещением технических средств организации дорожного движения, маршрутов движения воспитанников и расположения парковочных мест (при наличии).

Схема выполнения в соответствии с требованиями и рекомендациями, предъявляемыми к данному виду документа:

1. Схема организации дорожного движения ограничена автомобильными дорогами, находящимися в непосредственной близости от образовательного учреждения;

1. На схеме обозначено:

- здание детского сада с указанием территории, принадлежащей непосредственно детскому саду (при наличии указать ограждение территории);
- автомобильные дороги и тротуары;
- уличные (наземные- регулируемые/нерегулируемые) пешеходные переходы на подходах к ДОО;
- дислокация существующих дорожных знаков и дорожной разметки;
- другие технические средства организации дорожного движения;
- направления движения транспортных средств по проезжей части;
- направления движения воспитанников.













2. На схеме указано расположение остановок маршрутных транспортных средств и безопасные маршруты движения родителей с воспитанниками от остановочного пункта к МАДОУ г. Нижневартовска ДС №49 «Родничок» (корпус 2) и обратно;

3. При наличии стоянки (парковочных мест) около ДОО, указывается место расположения и безопасные маршруты движения детей от парковочных мест к детскому саду и обратно.

К схеме (в случае необходимости) должен быть приложен план мероприятий по приведению существующей организации дорожного движения к организации движения, соответствующей нормативным техническим документам, действующим в области дорожного движения, по окончании реализации, которого готовится новая схема.

**3. МАРШРУТЫ ДВИЖЕНИЯ
ОРГАНИЗОВАННЫХ ГРУПП ДЕТЕЙ
ОТ МАДОУ Г. НИЖНЕВАРТОВСКА
ДС № 49 «РОДНИЧОК» (КОРПУС 2)
К ДЕТСКОЙ БИБЛИОТЕКЕ № 4
И МБОУ СШ № 5**

УСЛОВНЫЕ ОБОЗНАЧЕНИЯ

	ТРОТУАР		ПЕШЕХОДНЫЙ ПЕРЕХОД
	ПРОЕЗЖАЯ ЧАСТЬ		«СВЕТОФОРНОЕ РЕГУЛИРОВАНИЕ»
	ОГРАЖДЕНИЕ ДОО		ИСКУССТВЕННОЕ ОСВЕЩЕНИЕ
	ДВИЖЕНИЕ ТРАНСПОРТНЫХ СРЕДСТВ		«ЖИЛАЯ ЗОНА»
	ДВИЖЕНИЕ ОРГАНИЗОВАННЫХ ГРУПП ДЕТЕЙ В (ИЗ) ДОО		«МЕСТО ОСТАНОВКИ АВТОБУСА»
	ОПАСНЫЕ УЧАСТКИ		ПАРКОВКА ДЛЯ РОДИТЕЛЕЙ (ЗАКОН- НЫХ ПРЕДСТАВИТЕЛЕЙ) И ГОСТЕЙ ОБРАЗОВАТЕЛЬНОЙ ОРГАНИЗАЦИИ

Пояснительная записка к схеме

Данная схема необходима для изучения безопасных маршрутов движения групп детей от МАДОУ г. Нижневартовска ДС №49 «Родничок» (корпус 2) к городской детской библиотеке №4 и муниципальному бюджетному общеобразовательному учреждению средней школе №5 с целью проведения мероприятий (экскурсии, посещение тематических выставок и т.п.), связанных с образовательным процессом.

Схема выполнения в соответствии с требованиями и рекомендациями, предъявляемыми к данному виду документа: указаны безопасные маршруты движения детей от ДОО к местам проводимых мероприятий и обратно.

Схема маршрутов движения организованных групп детей от МАДОУ г. Нижневартовска ДС №49 «Родничок» (корпус 2) к местам проведения мероприятий должна использоваться педагогическим составом при организации движения групп детей к местам проведения занятий (экскурсий вне территории ДОО)

**4. ПУТИ ДВИЖЕНИЯ ТРАНСПОРТНЫХ
СРЕДСТВ ПО ТЕРРИТОРИИ
МАДОУ Г. НИЖНЕВАРТОВСКА ДС
№ 49 «РОДНИЧОК» (КОРПУС 2)
К МЕСТАМ РАЗГРУЗКИ/ПОГРУЗКИ
И РЕКОМЕНДУЕМЫЕ БЕЗОПАСНЫЕ
ПУТИ ПЕРЕДВИЖЕНИЯ
ВОСПИТАННИКОВ**

УСЛОВНЫЕ ОБОЗНАЧЕНИЯ



ТРОТУАР



ПРОЕЗЖАЯ ЧАСТЬ



ОГРАЖДЕНИЕ ДОО



ДВИЖЕНИЕ ДЕТЕЙ ПО
ТЕРРИТОРИИ ОБРАЗОВАТЕЛЬНОЙ
ОРГАНИЗАЦИИ



ДВИЖЕНИЕ ТРАНСПОРТНЫХ
СРЕДСТВ ПО ТЕРРИТОРИИ
ОБРАЗОВАТЕЛЬНОЙ
ОРГАНИЗАЦИИ

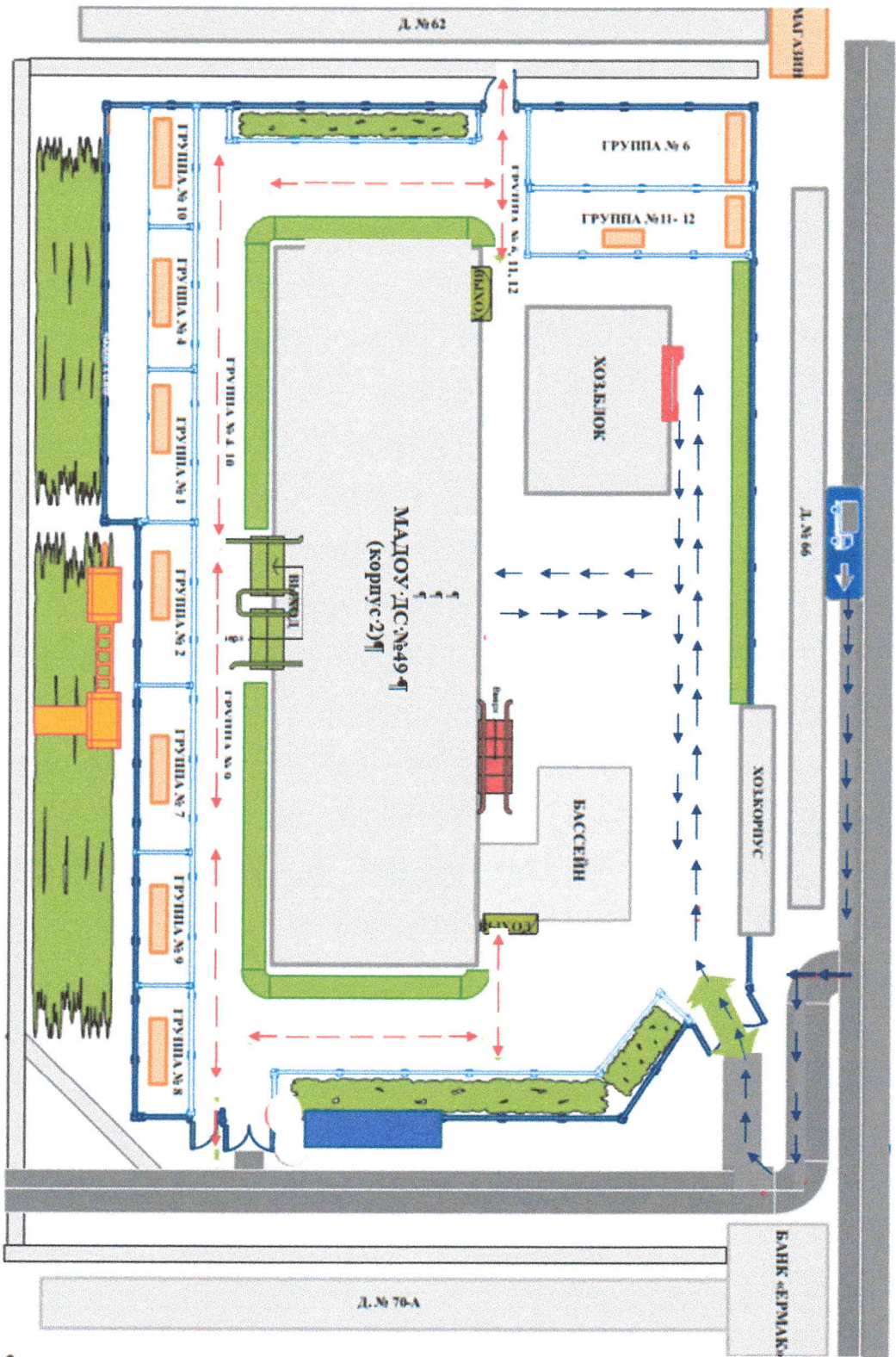


ЖИЛАЯ ЗАСТРОЙКА



ПАРКОВКА
ДЛЯ РОДИТЕЛЕЙ (ЗАКОННЫХ
ПРЕДСТАВИТЕЛЕЙ) И ГОСТЕЙ
ОБРАЗОВАТЕЛЬНОЙ
ОРГАНИЗАЦИИ

СХЕМА №4 ПУТИ ДВИЖЕНИЯ ТРАНСПОРТНЫХ СРЕДСТВ ПО ТЕРРИТОРИИ МАДОУ Г. НИЖНЕВАРТОВ-СКА ДС №49 «РОДИНЧОК» (КОРПУС 2) К МЕСТАМ РАЗГРУЗКИ / ПОГРУЗКИ И РЕКОМЕНДУЕМЫЕ БЕЗОПАСНЫЕ ПУТИ ПЕРЕДВИЖЕНИЯ ВОСПИТАННИКОВ



Пояснительная записка к схеме

Схема путей движения транспортных средств к местам разгрузки/погрузки и рекомендуемых безопасных путей передвижения детей по территории МАДОУ г. Нижневартовска ДС №49 «Родничок» (корпус 2) разработана с целью обеспечения безопасного движения воспитанников по территории детского сада во время осуществления доставки грузов и продуктов питания в ДОО автомобильным транспортом.

Схема выполнения в соответствии с требованиями и рекомендациями, предъявляемыми к данному виду документа: указаны

1. Примерная траектория движения транспортного средства на территории ОО, в том числе место разгрузки/погрузки;
2. Безопасный маршрут движения воспитанников на групповой участок и обратно во время погрузочно-разгрузочных работ;
3. Исключено пересечение пути движения детей и пути движения транспортных средств.

РАЗДЕЛ II.


**ИНФОРМАЦИЯ
ОБ ОБЕСПЕЧЕНИИ
БЕЗОПАСНОСТИ ПЕРЕВОЗОК
ВОСПИТАННИКОВ
СПЕЦИАЛЬНЫМ
ТРАНСПОРТНЫМ СРЕДСТВОМ
(АВТОБУСОМ)**

ОБЩИЕ СВЕДЕНИЯ

Специальное транспортное средство (автобус) за МАДОУ г.Нижневартовска ДС №49 «Родничок» (корпус 2) не закреплено.

Подвоз, перевозка воспитанников МАДОУ г.Нижневартовска ДС №49 «Родничок» (корпус 2) специальным транспортным средством (автобусом) не осуществляется.

Актуализация паспорта дорожной безопасности

№ п/п	Дата актуализации	Руководитель ОУ ФИО	Подпись, печать
1.	« <u>02</u> » <u>03</u> 20 <u>24</u> год	Смирнова Вера Александровна	
2.	« <u> </u> » <u> </u> 20 <u> </u> год		
3.	« <u> </u> » <u> </u> 20 <u> </u> год		
4.	« <u> </u> » <u> </u> 20 <u> </u> год		
5.	« <u> </u> » <u> </u> 20 <u> </u> год		